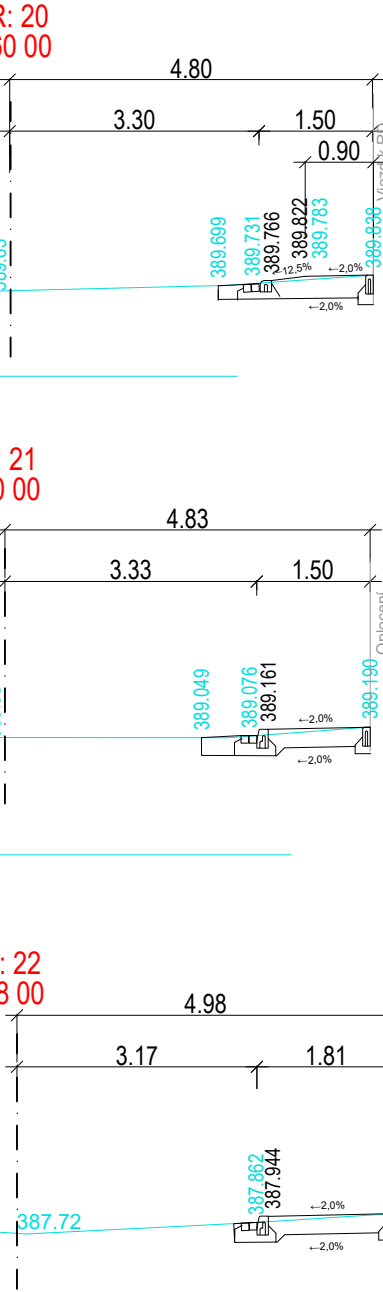
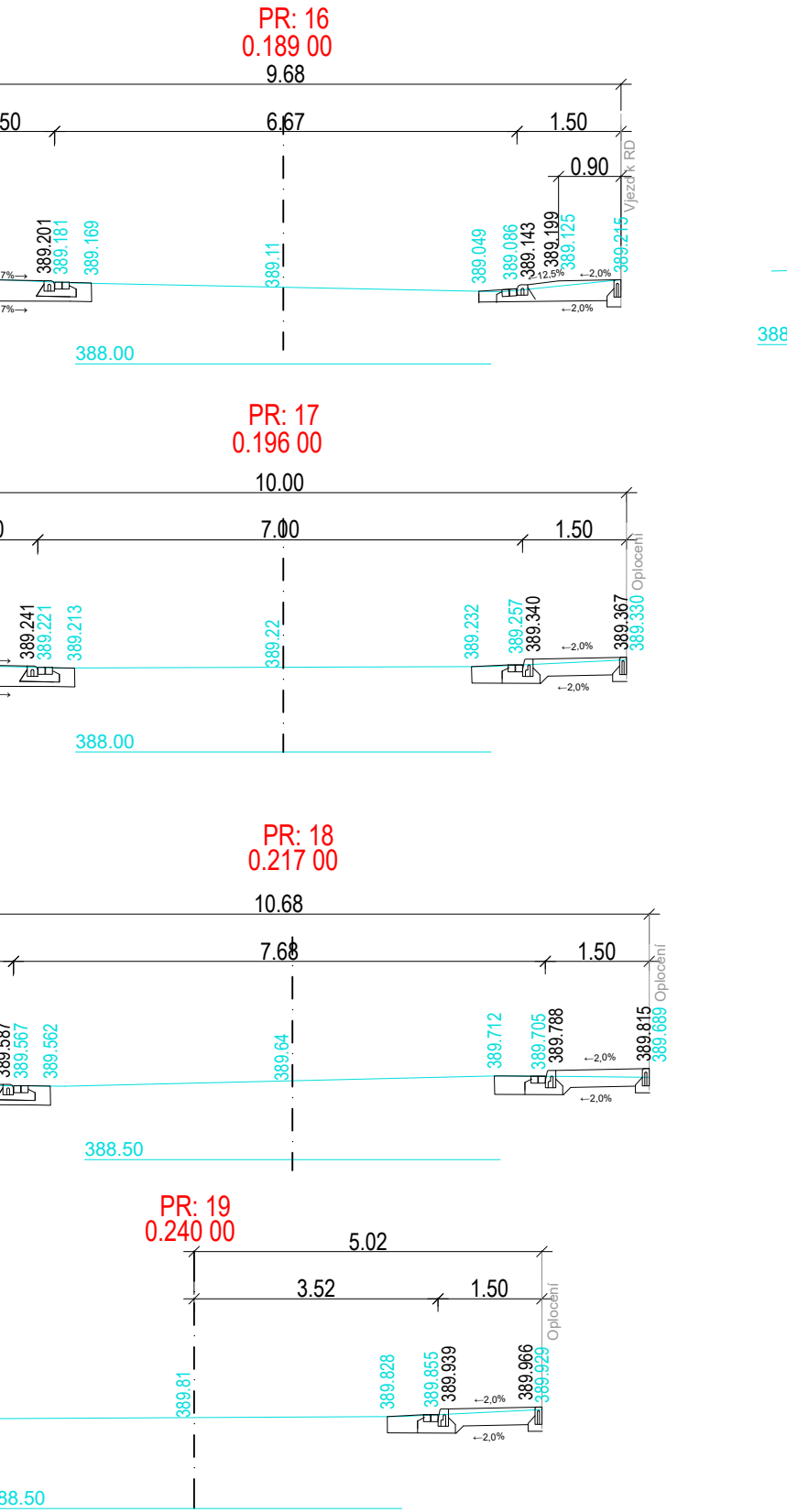
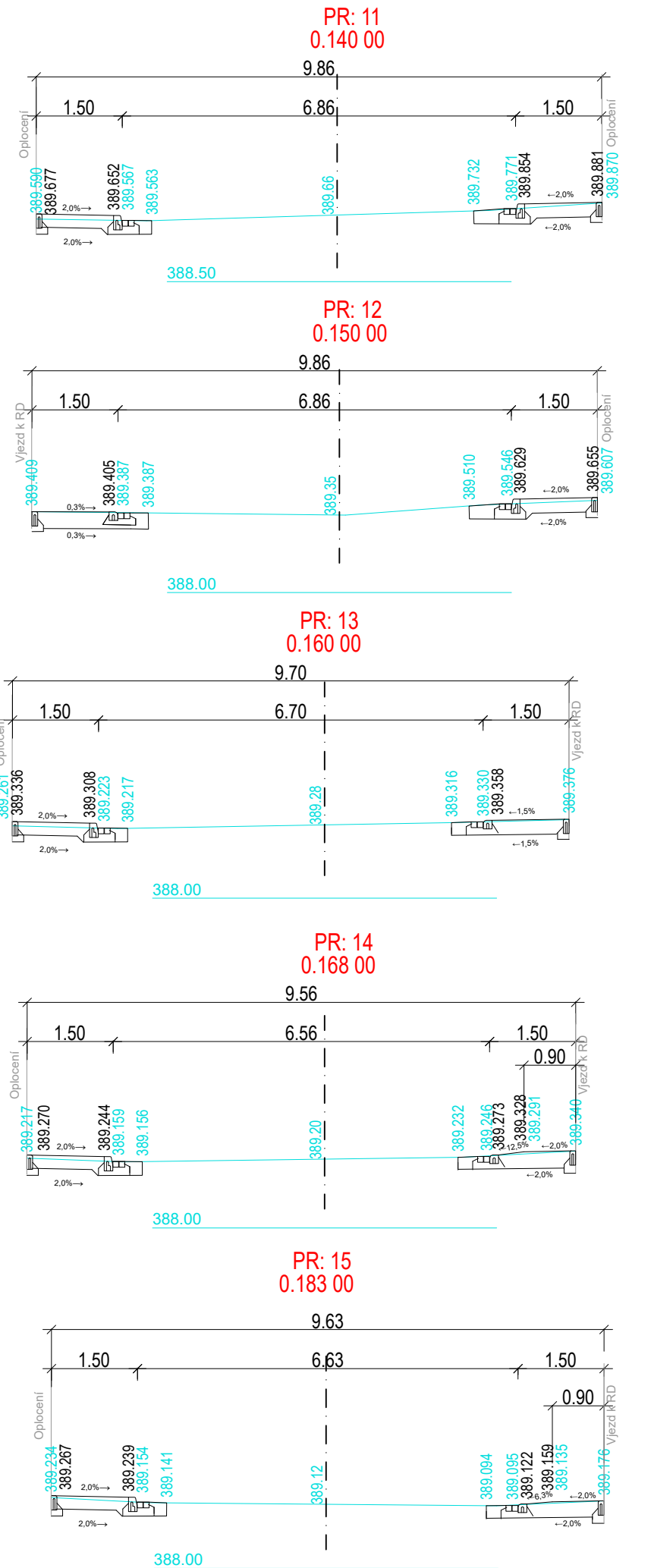
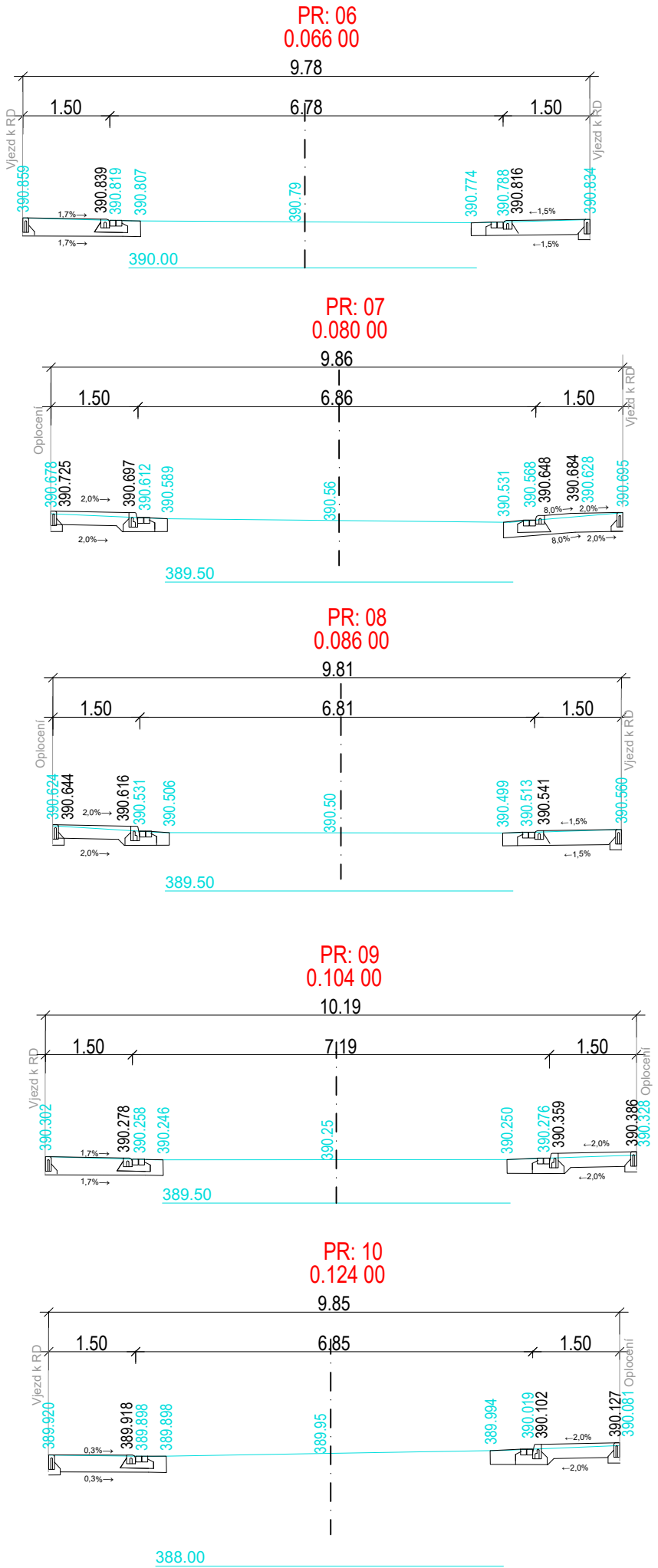
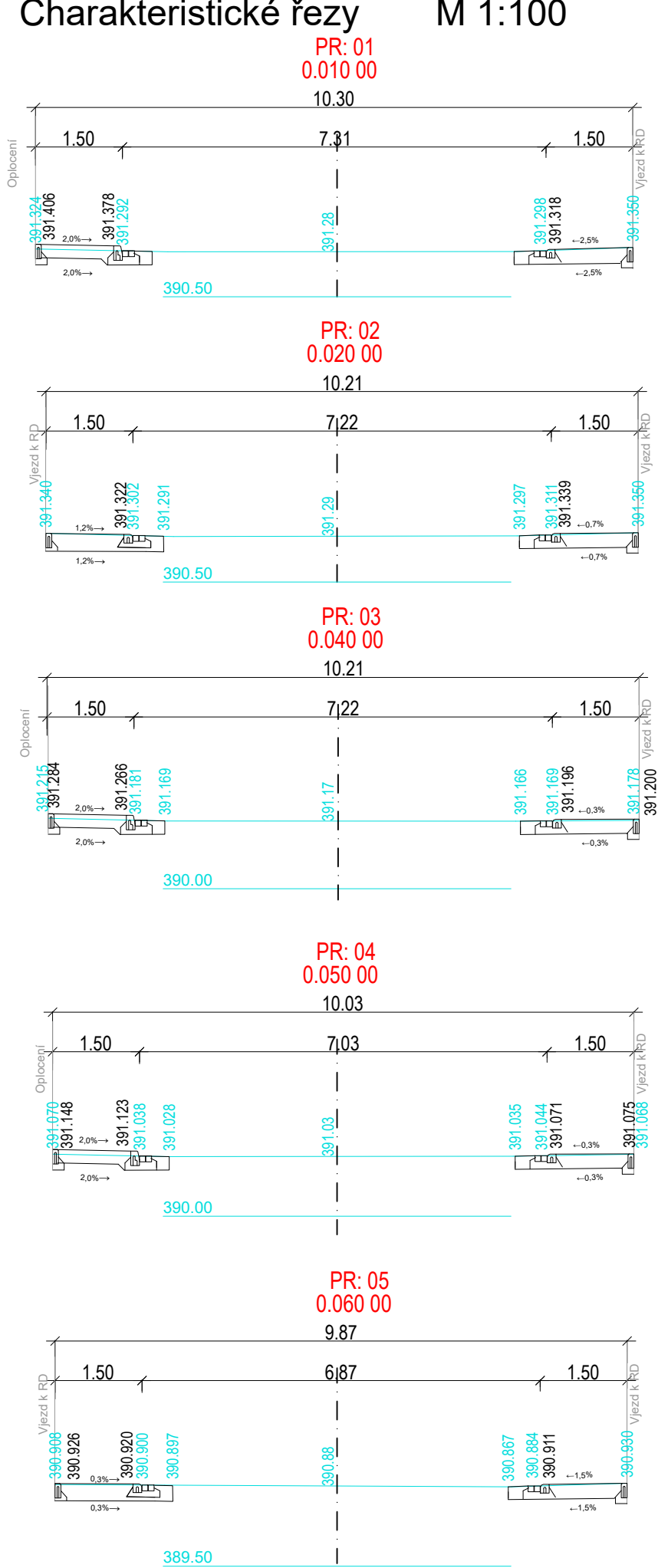


Ulice Sadová
Charakteristické řezy M 1:100



Ulice Sadová		
Charakteristické řezy		
Formát 630x297	Datum 6.2023	Parcelní číslo -
MĚŘÍTKO 1:100		
Č. VÝKRESU D.1.2d	Katastrální území Jablunkov (J	

±0,000 = 390,000 m.n.m.
Souřadný systém: JTSK
Výškový systém: BpV

FIRMA		
Dobema s.r.o., Jablunkov 1230, 777313036		
ZODP. PROJEKTANT	Ing. Petr Černý	
VYPRACOVAL	Ing. Veronika Dänemarková,	
INVESTOR	Město Jablunkov	